

Ulrike Antonia Sztatecsny,

Landschaftsplanerin und Feng Shui-Expertin, führt Sie auf Wanderungen zum Thema „Gesund leben mit den Kräften der Natur“ auf dem Michelbacher Rundweg.

06.03. „So räuchern Sie richtig“ 17.30 – 21.30 Uhr Lindenplatz

Häuser und Wohnungen können viel erzählen, sie speichern die Erlebnisse ihrer früheren und jetzigen Bewohner und prägen dadurch die Atmosphäre im Haus. Erfahren Sie von der Verwendung spezieller Räucherrituale zur Positivausrichtung Ihrer Räume. Mit Spaziergang zum Sammeln geeigneter Räuchermaterialien.

17.05. Kulinarisches Kräuterseminar 9.00 – 17.00 Uhr Lindenplatz – mit Abschluss im Heimatmuseum

Wildkräuter und Wildgemüse erobern ihren Ruf heute nicht nur als zusätzliche Mittel für die Naturheilkunde zurück, sondern begeistern auch kulinarisch Interessierte mit ihren eigenen geschmacklichen Qualitäten. Lernen Sie diese Pflanzen bei einem Streifzug in die Natur und durch den Kräutergarten kennen. Im Heimatmuseum bereiten wir verschiedene Kräuterköstlichkeiten, incl. selbstgebackenem Kräuterbrot, zu und verspeisen es gemeinsam.

20.06. Kräfte schöpfen unter Bäumen 13.15 – 16.15 Uhr Lindenplatz

Erkennen Sie mit Hilfe verschiedener Meditationen die Symbolsprache ausgesuchter Bäume und finden Sie in der grünen Apotheke ihr persönliches Baumelixier.

19.07. Barfuß-Wanderung 10.15 – 13.15 Uhr Lindenplatz

Erleben Sie den Boden unter Ihren Füßen einmal ganz anders und staunen Sie über die vielfältigen Antworten Ihres Körpers darauf.

04.10. Auf geht's - in den Michelbacher Dschungel 12.15 – 15.15 Uhr Lindenplatz

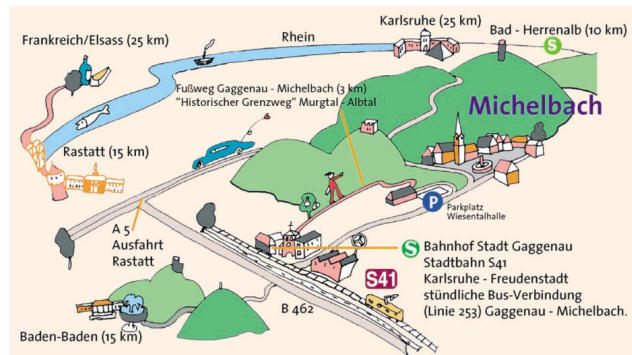
Wanderung für Familien. Wir lauschen den Worten der Bäume und sammeln die Früchte des Waldes, die entweder für ein gutes Süppchen oder zum Basteln zuhause verwendet werden können (kostenfrei).

Kontakte:


Ortsverwaltung ortsvorsteher.michelbach@gmail.com	07225 – 1324
AK Michelbacher Wanderprogramm Führungen Dorflehrpfad Hildegard Walz	07225 – 1688 07225 – 7 38 25
Heimatmuseum www.heimatverein-michelbach.de	07225 – 7 14 91
Schwarzwald-Guide Rainer Schulz www.murgtalguide.de	07225 – 7 51 77
Landschaftsplanerin und Feng Shui Expertin Ulrike Antonia Sztatecsny www.buero-interplan.de	07222 – 94 94 45
NaturFreunde-Wanderführer Rudi Klumpp Karl Roller	07225 – 7 15 95 07225 – 7 78 11
Touristinfo Gaggenau www.gaggenau.de	07225 – 7 96 69

Einkehrmöglichkeiten:

Gasthof „Bernstein“ www.gasthof-bernstein.de	07225 – 9 79 10
Flammaurant „Zur Traube“ www.flammaurant.de	07225 – 98 18 08
Landgasthof „Kreuz“ www.kreuzmichelbach.de	07225 – 7 57 62
Gartenwirtschaft u. Vesperstube „Engel“ am Lindenplatz	07225 – 98 11 63
Sportgaststätte „Murgtalblick“	07225 – 23 05
NaturFreundehaus „Großer Wald“	07225 – 22 30 07225 – 59 10
www.gaggenau.de/michelbach/naturfreunde	



Impressum: Ortsverwaltung Michelbach
www.gaggenau-michelbach.de
Titelbild: Impression im Michelbacher "Gumbe"



Naturerlebnis Michelbach 2009



Ausgezeichnet im Wettbewerb
„Unser Dorf hat Zukunft -
unser Dorf soll schöner werden“

2003
Goldmedaille
auf Landesebene



2004
Silbermedaille
auf Bundesebene

Die **Geschichte Michelbachs** ist auf besondere Weise mit der ehemaligen Landesgrenze zwischen Baden und Württemberg verknüpft. Auf der Michelbacher Gemarkung lag die „Wespentaille“ des alten Landes Baden. An der schmalsten Stelle sind es von der württembergischen Grenze nur 17,2 km bis zum Rhein. Ein Ausdruck dieser guten Nachbarschaft ist nun der neue Wanderweg auf den Spuren der alten Grenze. Dank ausgeschilderter Zugangswege erlaubt der historische Grenzweg eine Vielzahl von Variationsmöglichkeiten.



Durch beispielhafte Zusammenarbeit zwischen der Michelbacher Dorfgemeinschaft und der Stadt Gaggenau wurde es ermöglicht im Jahre 2006 mit dem „**Michelbacher Rundweg**“ das Angebot attraktiver Wanderwege um einen wertvollen Baustein zu bereichern. Die einmalige Lage Michelbachs in der Vorbergzone des Nordschwarzwaldes bildet den Hintergrund für diesen abwechslungsreichen Wander- und Spazierweg.


An markanten, mit Bild- und Texttafeln gekennzeichneten Abschnitten dieser 15 km langen Wegstrecke wird der Besucher auch zum Verweilen eingeladen.



Der Dorflehrpfad

wurde im Jahr 1995 in einer Gemeinschaftsaktion des Heimatvereins und der NaturFreunde angelegt. Er beginnt bei der Dreschhalle im Unterdorf und führt bachaufwärts bis zur Freizeitanlage „Gumbe“. Ein Gesamtplan befindet sich an der Kirchenmauer.

22 Informationstafeln geben Auskunft über geschichtliche Ereignisse oder naturkundliche Besonderheiten in Michelbach.



Der Wallfahrtsweg

Anschauliche Wegweiser vermitteln dem Wallfahrer einen Überblick über die Entwicklung der Wallfahrten nach Moosbronn.



Schwarzwald-Guide Rainer Schulz

08.02. Baum- und Waldführung 15.00 Uhr Parkplatz Wiesentalhalle

Die Bäume und ihr Verhältnis zu Menschen heute und in der Vergangenheit. Abschluss im Landgasthof „Kreuz“.

27.03. Musikalischer Baumvortrag 20.00 Uhr Landgasthof „Kreuz“

Die Bäume aus anderer Sicht, eine poppige Homage an die Bäume.

09.04. Kulinarische Vollmond-Kräuterführung 16.00 Uhr Landgasthof „Kreuz“

Bestimmen, sammeln und zubereiten von Kräutern. Dazu gibt es ein komplettes Menü incl. Getränk.

06.06. Vollmondwanderung zum Bernstein 16.00 Uhr Wiesentalhalle

Rückkehr gegen 23.30 Uhr mit Einkehr im Landgasthof „Kreuz“.

04.10. Rundwegwandertag mit 2 Führungen 10.15 Uhr Lindenplatz

Entlang des Michelbachs zum Hirtenhaus (zum Kaffeetrinken), weiter auf dem Wallfahrtsweg bis zum Rundweg mit Einkehr in „Oskars Hütte“.

17.00 Uhr Lindenplatz

Mystische Abendwanderung zum Vollmond
Thema: Mond- und Sonnenbäume

Weitere Höhepunkte 2009:

27.02. Wanderung der RundwegFreunde 13.15 Uhr Lindenplatz

10.05. Einweihung „Michelbacher Wandersmann“ 11.00 Uhr Landgasthof „Kreuz“

04.10. Rundwegwandertag mit vielen Aktionen



Wandertermine mit den NaturFreunden:



15.03. Gernsbach - Heidenell - Nachtigall - Gernsbach Tageswanderung – Info Rudi Klumpp

19.04. Rund um Durbach Tageswanderung – Info Karl Roller

01.05. Moosbronn - Moosalbtal - Rimmelsbacher Hof Tageswanderung - Info Karl Roller

21.06. Rund um die Ravensburg (Kraichgau) Tageswanderung – Info Karl Roller

19.07. Baiersbronn - Mittelalt Tageswanderung – Info Karl Roller

27.09. Baiersbronn - Glasmännlehütte Tageswanderung – Info Rudi Klumpp

25.10. Rund um Bühlertal Tageswanderung – Info Rudi Klumpp

22.11. Gernsbach - Loffenau - Lautenbach Tageswanderung - Info Rudi Klumpp

Für das **Wanderjahr 2008** wurde erstmals ein **Wanderpass** aufgelegt, der mit der bestätigten Teilnahme mindestens einer geführten Wanderung am Ende des Jahres an einer Verlosung teilnahm.

Auch für das **Wanderjahr 2009** gibt es wieder einen **Wanderpass** zu erwerben, der unter den gleichen Bedingungen zur Teilnahme an der Verlosung berechtigt.



- Für die geführten Veranstaltungen (außer NaturFreunde) wird ein geringer Unkostenbeitrag erhoben.

- Die Teilnahme bei allen Wanderungen und Fahrten erfolgt auf eigene Verantwortung.

- Ergänzend zum Wanderprogramm gibt es die Wanderkarte „Rund um Gaggenau“ mit Informationen zu den Ziel- und Rundwanderungen. Erhältlich in den Michelbacher Geschäften, den Tourist-Infos in Gaggenau und Gernsbach, sowie im UNIMOG-Museum.

- Änderungen vorbehalten